



## คู่มือสำหรับประชาชน

งานที่ให้บริการ	การแจ้งถมดิน
หน่วยงานที่รับผิดชอบ	ส่วนโยธา องค์การบริหารส่วนตำบลสีคิ้ว

### ขอบเขตการให้บริการ

สถานที่/ ช่องทางการให้บริการ	ระยะเวลาเปิดให้บริการ
ส่วนโยธา องค์การบริหารส่วนตำบลสีคิ้ว	วันจันทร์ ถึง วันศุกร์
โทรศัพท์: ๐ ๔๔๔-๑๒๖๐๖	(ยกเว้นวันหยุดที่ทางราชการกำหนด)
โทรสาร : ๐ ๔๔๔-๑๒๖๐๖	ตั้งแต่เวลา ๐๘.๓๐ - ๑๖.๓๐ น.
เว็บไซต์ : <a href="http://www.sikhiu-go.th.com/">http://www.sikhiu-go.th.com/</a>	

### หลักเกณฑ์ วิธีการ และเงื่อนไขในการยื่นคำขอ

๑. การขุดดินที่ต้องแจ้งต่อเจ้าพนักงานท้องถิ่นจะต้องมีองค์ประกอบที่ครบถ้วนดังนี้

๑.๑ การดำเนินการขุดดินนั้นจะต้องเป็นการดำเนินการในท้องที่ที่พระราชบัญญัติการขุดดินและถมดิน

ใช้บังคับ ได้แก่

๑) เทศบาล

๒) กรุงเทพมหานคร

๓) เมืองพัทยา

๔) องค์การปกครองส่วนท้องถิ่นอื่นตามที่มีกฎหมายโดยเฉพาะจัดตั้งขึ้น ซึ่งรัฐมนตรีประกาศ

กำหนดในราชกิจจานุเบกษา

๕) บริเวณที่มีพระราชกฤษฎีกาให้ใช้บังคับกฎหมายว่าด้วยการควบคุมอาคาร

๖) เขตผังเมืองรวมตามกฎหมายว่าด้วยการผังเมือง

๗) ท้องที่ซึ่งรัฐมนตรีประกาศกำหนดให้ใช้บังคับพระราชบัญญัติการขุดดินและถมดิน (ใช้กับ

กรณีองค์การบริหารส่วนท้องถิ่นซึ่งไม่อยู่ในเขตควบคุมอาคารและไม่อยู่ในเขตผังเมืองรวม)

๑.๒ การดำเนินการขุดดินเข้าลักษณะตามมาตรา ๑๗ แห่งพระราชบัญญัติการขุดดินและถมดิน ได้แก่

ประสงค์จะทำการขุดดินโดยมีความลึกจากระดับพื้นดินเกิน ๓ เมตร หรือมีพื้นที่ปากบ่อดินเกินหนึ่ง

หมื่นตารางเมตร หรือมีความลึกหรือพื้นที่ตามที่เจ้าพนักงานท้องถิ่นประกาศกำหนดโดยการประกาศของเจ้าพนักงาน

ท้องถิ่นจะต้องไม่เป็นการกระทำที่ขัดหรือแย้งกับพระราชบัญญัติการขุดดินและถมดิน พ.ศ. ๒๕๔๓

๒. การพิจารณารับแจ้งการขุดดิน

เจ้าพนักงานท้องถิ่นต้องออกไปรับแจ้งตามแบบที่เจ้าพนักงานท้องถิ่นกำหนด เพื่อเป็นหลักฐานการแจ้งภายใน ๗ วัน นับ

แต่วันที่ได้รับแจ้ง ถ้าการแจ้งเป็นไปโดยไม่ถูกต้องให้เจ้าพนักงานท้องถิ่นแจ้งให้แก้ไขให้ถูกต้องภายใน ๗ วัน นับแต่วันที่มิ

การแจ้ง ถ้าผู้แจ้งไม่แก้ไขให้ถูกต้องภายใน ๗ วันนับแต่วันที่ผู้แจ้งได้รับแจ้งให้แก้ไข ให้เจ้าพนักงานท้องถิ่นมีอำนาจออก

คำสั่งให้การแจ้งเป็นอันสิ้นสุด กรณีถ้าผู้แจ้งได้แก้ไขให้ถูกต้องภายในเวลาที่กำหนด ให้เจ้าพนักงานท้องถิ่นออกไปรับแจ้ง

ให้แก่ผู้แจ้งภายใน ๓ วันนับแต่วันที่ได้รับแจ้งที่ถูกต้อง

## ขั้นตอนและระยะเวลาให้บริการ

ที่	ประเภท ขั้นตอน	รายละเอียดของ ขั้นตอนการบริการ	ระยะเวลา ให้บริการ	หน่วย เวลา	ส่วนงาน / หน่วยงานที่ รับผิดชอบ	หมายเหตุ
๑	การตรวจสอบ เอกสาร	ผู้แจ้งยื่นเอกสารแจ้งการ ขุดดิน ตามที่กำหนดให้ เจ้าพนักงานท้องถิ่น ดำเนินการตรวจสอบ ข้อมูล	๑	วันทำการ	(ส่วนโยธา) องค์การบริหาร ส่วนตำบลสีคิ้ว	
๒	การพิจารณา อนุญาต	เจ้าพนักงานท้องถิ่น ดำเนินการตรวจสอบและ พิจารณา (กรณีถูกต้อง)	๔	วันทำการ	(ส่วนโยธา) องค์การบริหาร ส่วนตำบลสีคิ้ว	
๓	การลงนาม อนุญาต	เจ้าพนักงานท้องถิ่นออก ใบรับแจ้ง	๑	วันทำการ	(ส่วนโยธา) องค์การบริหาร ส่วนตำบลสีคิ้ว	
๔	การแจ้งผลการ พิจารณา	แจ้งให้ผู้แจ้งมารับใบรับ แจ้ง	๑	วันทำการ	(ส่วนโยธา) องค์การบริหาร ส่วนตำบลสีคิ้ว	

## ระยะเวลา

รวมระยะเวลาในการพิจารณาออกใบอนุญาตรวม ๗ วัน

## รายการเอกสารหลักฐานประกอบ

เอกสารยืนยันตัวตนที่ออกโดยหน่วยงานภาครัฐ

ที่	รายการเอกสารยืนยัน ตัวตน	ส่วนงาน / หน่วยงานที่ รับผิดชอบ	จำนวน เอกสาร ฉบับ จริง	จำนวน เอกสาร สำเนา	หน่วยนับ เอกสาร	หมายเหตุ
๑	บัตรประจำตัวประชาชน			๑	ฉบับ	กรณีบุคคล ธรรมดา
๒	สำเนาทะเบียนบ้าน			๑	ฉบับ	กรณีบุคคล ธรรมดา
๓	หนังสือรับรองนิติบุคคล			๑	ชุด	กรณีนิติบุคคล

เอกสารอื่น ๆ สำหรับยื่นเพิ่มเติม

ที่	รายการเอกสารยื่นเพิ่มเติม	ส่วนงาน / หน่วยงานที่รับผิดชอบ	จำนวนเอกสารฉบับจริง	จำนวนเอกสารสำเนา	หน่วยนับเอกสาร	หมายเหตุ
๑	ใบแจ้งการจุดดินหรือถมดิน (แบบ ขถด.๑)		๑		ชุด	
๒	สำเนาภาพถ่ายโฉนดที่ดิน/น.ส.๓/ส.ค. ๑			๑	ชุด	ขนาดเท่าฉบับจริง
๓	หนังสือยินยอมให้ขุดดิน/ถมดินในที่ดิน		๑		ชุด	กรณีขุดดิน/ถมดินในที่ดินผู้อื่น
๔	หนังสือรับรองผู้ประกอบการวิชาชีพวิศวกรรมควบคุม ผู้ทำรายการคำนวณ/ออกแบบ			๑	ชุด	กรณีที่งานมีลักษณะ ขนาด อยู่ในประเภทวิชาชีพวิศวกรรมควบคุม
๕	แบบแปลน แผนผังบริเวณ รายการประกอบแบบ		๑		ชุด	
๖	รายการคำนวณความมั่นคงแข็งแรงโครงสร้าง		๑		ชุด	
๗	หนังสือรับรองการจดทะเบียน และผู้มีอำนาจลงนาม		๑		ชุด	
๘	หนังสือมอบอำนาจให้ผู้อื่นทำการแทน หนังสือหรือเอกสารที่เกี่ยวข้อง					ติดอากรแสตมป์ ๓๐ บาท

## ค่าธรรมเนียม

ค่าธรรมเนียมชุดดิน ๕๐๐ บาท

## การรับเรื่องร้องเรียน

ถ้าการให้บริการไม่เป็นไปตามข้อตกลงที่ระบุไว้ข้างต้นสามารถติดต่อเพื่อร้องเรียนได้ที่

ส่วนโยธา องค์การบริหารส่วนตำบลสีคิ้ว โทรศัพท์: ๐ ๔๔๔๑-๒๖๐๖

หรือ เว็บไซต์ : <http://www.sikhiu.go.th.com/>

**ใบแจ้งการขุดดิน/ถมดิน**  
**ตามพระราชบัญญัติการขุดดินและถมดิน พ.ศ.๒๕๔๓**

เลขที่รับ.....  
วันที่.....  
ลงชื่อ.....ผู้รับคำขอ  
(.....)

เขียนที่.....

วันที่.....เดือน.....พ.ศ.....

ข้าพเจ้า.....เจ้าของที่ดิน/ผู้ครอบครองที่ดิน/ตัวแทน  
 เป็นบุคคลธรรมดา อยู่บ้านเลขที่.....ตรอก/ซอย.....ถนน.....  
หมู่ที่.....ตำบล/แขวง.....อำเภอ/เขต.....จังหวัด.....

เป็นนิติบุคคลประเภท.....จดทะเบียนเมื่อ.....  
เลขทะเบียน.....มีสำนักงานตั้งอยู่เลขที่.....  
ตรอก/ซอย.....ถนน.....หมู่ที่.....  
ตำบล/แขวง.....อำเภอ/เขต.....จังหวัด.....  
โดย.....ผู้มีอำนาจลงชื่อแทนนิติบุคคลผู้แจ้ง  
อยู่บ้านเลขที่.....ตรอก/ซอย.....ถนน.....  
หมู่ที่.....ตำบล/แขวง.....อำเภอ/เขต.....จังหวัด.....

มีความประสงค์จะทำการ ขุดดิน/ถมดิน จึงขอแจ้งต่อเจ้าพนักงานท้องถิ่น ดังต่อไปนี้

**ข้อ ๑** ทำการขุดดิน/ถมดิน ณ.....ตรอก/ซอย ถนน.....  
หมู่ที่.....ตำบล/แขวง.....อำเภอ/เขต.....จังหวัด.....

ในโฉนดที่ดิน เลขที่/น.ส.๓ เลขที่/ส.ค.๑ เลขที่/อื่น ๆ .....  
.....เป็นที่ดินของ .....

**ข้อ ๒** ทำการขุดดิน/ถมดิน โดยมีความลึก/ความสูง จากระดับดินเดิม

เมตร

พื้นที่.....ตารางเมตร เพื่อใช้เป็น.....โดยมีสิ่งก่อสร้างข้างเคียงดังนี้

ทิศเหนือ.....ห่างจากบ่อดิน/เนินดิน.....เมตร

ทิศใต้.....ห่างจากบ่อดิน/เนินดิน.....เมตร

ทิศตะวันออก.....ห่างจากบ่อดิน/เนินดิน.....เมตร

ทิศตะวันตก.....ห่างจากบ่อดิน/เนินดิน.....เมตร

**ข้อ ๓** โดยมี.....เลขทะเบียน.....ผู้ควบคุมงาน

**ข้อ ๔** กำหนดแล้วเสร็จภายใน.....วัน โดยจะเริ่มขุดดิน/ถมดิน วันที่.....  
เดือน.....พ.ศ.....และจะแล้วเสร็จวันที่.....เดือน.....พ.ศ.....

- ๒ -

ข้อ ๕ พร้อมหนังสือฉบับนี้ ข้าพเจ้า ได้แนบเอกสารหลักฐานต่าง ๆ มาด้วยแล้ว คือ

แผนผังบริเวณที่จะทำการขุดดิน/ถมดิน และแผนผังบริเวณแสดงเขตที่ดินและที่ดินบริเวณข้างเคียง พร้อมทั้งวิธีการขุดดินหรือถมดิน และการถมดิน จำนวน.....ชุด ชุดละ.....แผ่น

รายการที่กำหนดไว้ในกฎกระทรวงที่ออกตามมาตรา ๖ แห่งพระราชบัญญัติการขุดดิน และถมดิน พ.ศ.๒๕๔๓

ภาระผูกพันต่างๆ ที่บุคคลอื่นมีส่วนได้เสียเกี่ยวกับที่ดินที่จะทำการขุดดิน/ถมดิน

สำเนาบัตรประจำตัวประชาชน/สำเนาทะเบียนบ้านของผู้แจ้ง ซึ่งรับรองสำเนาถูกต้องแล้ว จำนวน.....ฉบับ

สำเนาหนังสือรับรองจากการจดทะเบียนนิติบุคคล ซึ่งแสดงวัตถุประสงค์ ที่ตั้งสำนักงาน และผู้มีอำนาจลงชื่อแทนนิติบุคคลผู้แจ้งที่หน่วยงานซึ่งมีอำนาจรับรอง (กรณีที่ดินบุคคลเป็นผู้แจ้ง)

สำเนาบัตรประจำตัวประชาชนของผู้จัดการหรือผู้แทนนิติบุคคลผู้แจ้ง ซึ่งรับรองสำเนาถูกต้องแล้ว จำนวน.....ฉบับ (กรณีที่ดินบุคคลเป็นผู้แจ้ง)

หนังสือแสดงความเป็นตัวแทนของผู้แจ้ง สำเนาบัตรประจำตัวประชาชน และสำเนาทะเบียนบ้านของตัวแทนผู้แจ้ง ซึ่งรับรองสำเนาถูกต้องเรียบร้อยแล้ว (กรณีมีการมอบอำนาจให้ผู้อื่นแจ้งแทน)

รายการคำนวณ ๑ ชุด จำนวน.....แผ่น

หนังสือรับรองว่าเป็นผู้ออกแบบและคำนวณการขุดดิน/ถมดิน จำนวน.....ฉบับ พร้อมทั้งสำเนาบัตรอนุญาตเป็นผู้ประกอบวิชาชีพวิศวกรรมควบคุม ซึ่งรับรองสำเนาถูกต้องแล้ว จำนวน.....ฉบับ (กรณีทำงานมีลักษณะ ขนาด อยู่ในประเภทวิชาชีพวิศวกรรมควบคุม)

สำเนาโฉนดที่ดิน เลขที่/ น.ส.๓ เลขที่/ ส.ค.๑ เลขที่.....ที่จะทำการขุดดิน/ถมดิน ขนาดเท่าต้นฉบับจริง ซึ่งรับรองสำเนาถูกต้องแล้ว จำนวน.....ฉบับ

หนังสือสำเนายินยอมของเจ้าของที่ดิน สำเนาบัตรประจำตัวประชาชน หรือสำเนาหนังสือรับรองการจดทะเบียนนิติบุคคล ซึ่งแสดงวัตถุประสงค์ และผู้มีอำนาจลงชื่อแทนนิติบุคคลเจ้าของที่ดิน ที่หน่วยงานซึ่งมีอำนาจรับรอง สำเนาบัตรประจำตัวประชาชนและสำเนาทะเบียนบ้านของผู้จัดการหรือผู้แทนนิติบุคคล เจ้าของที่ดิน ซึ่งรับรองสำเนาถูกต้อง จำนวน.....ฉบับ (กรณีที่เป็นที่ดินของบุคคลอื่น)

หนังสือแสดงความยินยอมของผู้ควบคุมงานตามข้อ ๓ จำนวน.....ฉบับ

สำเนาใบอนุญาตเป็นผู้ประกอบวิชาชีพวิศวกรรมควบคุมงาน ซึ่งรับรองสำเนาถูกต้อง จำนวน.....ฉบับ (เฉพาะกรณีทำงานมีลักษณะ ขนาด อยู่ในประเภทเป็นวิชาชีพวิศวกรรมควบคุม)

เอกสารและรายละเอียด อื่น ๆ

ข้อ ๖ ข้าพเจ้าขอชำระค่าธรรมเนียมและค่าใช้จ่าย ตามกฎกระทรวงซึ่งออกตามมาตรา ๑๐ แห่งพระราชบัญญัติการขุดดินและถมดิน พ.ศ.๒๕๔๓

(ลงชื่อ).....ผู้แจ้ง

(.....)

หมายเหตุ

(๑) ข้อความใดไม่ใช่ให้ขีดฆ่า (๒) ใส่เครื่องหมาย ✓ ในช่อง ○ ที่ต้องการ

**หนังสือยินยอมให้ดำเนินการขุดดิน/ถมดิน**

เขียนที่.....

วันที่.....เดือน.....พ.ศ.....

ข้าพเจ้า.....ตั้งบ้านเรือนที่อยู่บ้านเลขที่.....หมู่ที่.....

ตรอก/ซอย.....ตำบล.....อำเภอ.....จังหวัด.....

ยินยอมให้.....เข้าดำเนินการขุดดิน/ถมดินในที่ดิน.....เลขที่.....

ดังกล่าวได้โดยยินยอมให้ทำการขุดดิน/ถมดิน ในเนื้อที่.....ตารางเมตร มีขนาดที่ดิน ดังนี้

ทิศเหนือ ยาว.....เมตร จด.....

ทิศใต้ ยาว.....เมตร จด.....

ทิศตะวันออก ยาว.....เมตร จด.....

ทิศตะวันตก ยาว.....เมตร จด.....

ข้าพเจ้ายินยอมให้.....ขุดดิน/ถมดินในที่ดินดังกล่าวนี้ เพราะเป็น

.....และได้แนบ.....มาด้วยแล้ว

(ถ้าผู้ให้เช่าให้แนบสำเนาสัญญาเช่าที่ดิน หรือถ้ามีหนังสือแสดงสิทธิอย่างอื่นให้แนบมาด้วย)

พร้อมกันนี้ ข้าพเจ้าได้แสดงแผนผังโฉนดที่ดินและเขตที่ดิน ที่ยินยอมให้.....

ขุดดิน/ถมดินไว้หลังหนังสือนี้แล้ว

(ลงชื่อ).....ผู้ถือกรรมสิทธิ์ที่ดิน

(.....)

(ลงชื่อ).....พยาน

(.....)

(ลงชื่อ).....พยาน

(.....)

ข้าพเจ้ารับรองว่าลายมือชื่อหรือลายพิมพ์นิ้วมือข้างบนนี้เป็นของผู้ถือกรรมสิทธิ์ที่ดินตามสำเนาเอกสารสิทธิที่ดินดังกล่าวข้างบนนี้จริง

(ลงชื่อ).....ผู้ขออนุญาต

(ลงชื่อ).....พยาน

(ลงชื่อ).....พยาน

คำเตือน หนังสือรับรองการปลูกสร้างอาคารนี้ห้ามมีการขุด ขีด ลบ ฆ่า ไม่ว่ากรณีใดๆ เว้นแต่ผู้ถือ



## ใบรับแจ้งการขุดดิน ตามพระราชบัญญัติการขุดดินและถมดิน พ.ศ.๒๕๔๓


เลขที่...../.....


เจ้าพนักงานท้องถิ่นได้รับแจ้งจาก.....

เจ้าของที่ดิน/ผู้รับมอบอำนาจ ว่ามีความประสงค์จะทำการขุดดิน/ถมดิน /ลึก/สูง.....เมตร พื้นที่ปากบ่อ/  
ดินถม.....ตารางเมตร ในโฉนดที่ดิน/น.ส.๓/น.ส.๓/ส.ค.๑ เลขที่..... หรือเอกสารสิทธิ์  
ในที่ดินที่มีชื่อเรียกอย่างอื่น.....ที่ถนน.....  
หมู่ที่.....ตำบล/แขวง.....อำเภอ/เขต.....จังหวัด.....  
ซึ่งอยู่ในเขตเทศบาลตำบลหนองบัววง โดย.....เป็นเจ้าของที่ดิน  
กำหนดแล้วเสร็จ.....วัน มี.....เป็นผู้ออกแบบและคำนวณ และ  
.....เป็นผู้ควบคุมงาน

พร้อมเอกสารหลักฐานต่างๆแล้ว

## เจ้าพนักงานท้องถิ่นได้ตรวจสอบปรากฏว่า

๑.  ไม่ถูกต้อง ให้ผู้แจ้งแก้ไขให้ถูกต้องภายในเจ็ดวัน นับแต่วันที่ผู้แจ้งได้รับแจ้งให้แก้ไข  
จากเจ้าพนักงานท้องถิ่น หากไม่สามารถแก้ไขภายในกำหนดจะเสียสิทธิ์การันระยะเวลาที่เจ้าพนักงานท้องถิ่นที่จะต้อง  
ปฏิบัติตามมาตรา ๑๗ วรรคหนึ่ง โดยมีรายการแก้ไข ดังนี้.....

๒.  ถูกต้อง ให้ผู้แจ้งเริ่มต้นทำการขุดดิน/ถม ได้ตั้งแต่วันที่.....เดือน.....  
พ.ศ.....จนถึงวันที่.....เดือน.....พ.ศ.....และได้รับ  
ค่าธรรมเนียม.....บาท  
ค่าใช้จ่าย.....บาท รวมทั้งสิ้น.....บาท (.....)


ออกให้ ณ วันที่.....เดือน.....พ.ศ.....

(ลงมือชื่อ).....

(.....)

นายกองค์การบริหารส่วนตำบลโนนธาตุ

๑.ข้อความใดไม่ใช่ให้ขีดฆ่า

๒.ใส่เครื่องหมาย / ในช่อง 

(พลิก)

**คำเตือน** ผู้ขุดดิน/ถมดิน หรือเจ้าของที่ดินมีหน้าที่ที่จะต้องปฏิบัติ ดังนี้

- (๑) ตามแผนผังบริเวณ แบบแปลน และรายการประกอบแบบแปลน
- (๒) ตามมาตรา ๑๙ มาตรา ๒๐ มาตรา ๒๑ และมาตรา ๒๕
- (๓) ตามคำสั่งของเจ้าพนักงานท้องถิ่น/พนักงานเจ้าหน้าที่
- (๔) การฝ่าฝืน (๑)-(๓) อาจมีโทษปรับ โทษจำ หรือทั้งจำทั้งปรับแล้วแต่กรณี



## หนังสือมอบอำนาจ

(ใช้ในกรณีผู้แจ้งการขุดดิน/ถมดิน ให้บุคคลอื่นยื่นใบแจ้งการขุดดิน/ถมดินต่อเจ้าพนักงานท้องถิ่น)

ข้าพเจ้า.....

อยู่บ้านเลขที่.....ตรอก/ซอย.....ถนน.....

หมู่ที่.....ตำบล/แขวง.....อำเภอ/เขต.....จังหวัด.....

รหัสไปรษณีย์.....โทรศัพท์.....

ขอมอบอำนาจให้นาย.....

อยู่บ้านเลขที่.....ตรอก/ซอย.....ถนน.....

หมู่ที่.....ตำบล/แขวง.....อำเภอ/เขต.....จังหวัด.....

รหัสไปรษณีย์.....โทรศัพท์.....เป็นผู้นำส่งใบแจ้งการขุดดิน/ถมดิน หรือติดต่อกับเจ้าหน้าที่ของ

องค์กรปกครองส่วนท้องถิ่นในเรื่องที่เกี่ยวข้องกับการแจ้งการขุดดิน/ถมดินต่อเจ้าพนักงานท้องถิ่นโดยให้ถือว่าการกระทำ

ใดๆตามข้อความข้างต้นของนาย.....เสมือนหนึ่งเป็นการกระทำของข้าพเจ้า

(ลงชื่อ).....ผู้มอบอำนาจ

(.....)

(ลงชื่อ).....ผู้รับมอบอำนาจ

(.....)

(ลงชื่อ).....พยาน

(.....)

(ลงชื่อ).....พยาน

(.....)

## หนังสือรับรองของผู้ประกอบวิชาชีพวิศวกรรมควบคุม

ข้าพเจ้า.....  
 อยู่บ้านเลขที่.....ต.รอก/ซอย.....ถนน.....  
 หมู่ที่.....ตำบล/แขวง.....อำเภอ/เขต.....จังหวัด.....  
 รหัสไปรษณีย์.....โทรศัพท์.....  
 ได้รับใบอนุญาตเป็นผู้ประกอบวิชาชีพวิศวกรรมควบคุม ประเภท.....เลขทะเบียน.....  
 ตั้งแต่วันที่.....เดือน.....พ.ศ.....ถึง วันที่.....เดือน.....พ.ศ.....  
 เป็นผู้ออกแบบและคำนวณ/ผู้ควบคุมงาน การขุดดิน/ถมดิน ลึก/สูง.....เมตร พื้นที่  
 ปากบ่อ/ถมดิน.....ตารางเมตรในโฉนดที่ดิน/น.ส.๓/น.ส.๓ก/ส.ค.๑ เลขที่.....  
 หรือเอกสารสิทธิ์ในที่ดินที่มีชื่อเรียกอย่างอื่น.....  
 ที่ถนน.....หมู่ที่.....ตำบล/แขวง.....อำเภอ/เขต.....  
 จังหวัด.....ซึ่งอยู่ในเขต.....  
 ใให้กับ.....

(ลงชื่อ).....ผู้ออกแบบและคำนวณ/ผู้ควบคุมงาน  
 (.....)

(ลงชื่อ).....ผู้แจ้ง  
 (.....)

(ลงชื่อ).....พยาน  
 (.....)

(ลงชื่อ).....พยาน  
 (.....)

## รายการเอกสารที่ยื่น

### เอกสารในส่วนของผู้ขออนุญาต

<input type="checkbox"/> บัตรประจำตัวประชาชน (กรณีบุคคลธรรมดา)	จำนวน ๑ ชุด
<input type="checkbox"/> สำเนาทะเบียนบ้าน (กรณีบุคคลธรรมดา)	จำนวน ๑ ชุด
<input type="checkbox"/> หนังสือรับรองนิติบุคคล (กรณีนิติบุคคล)	จำนวน ๑ ชุด
<input type="checkbox"/> สำเนาโฉนดที่ดิน เลขที่/ น.ส.๓ เลขที่/ ส.ค.๑ ขนาดเท่าต้นฉบับจริง ซึ่งรับรองสำเนาถูกต้องแล้ว	จำนวน ๑ ชุด
<input type="checkbox"/> หนังสือสำเนายินยอมของเจ้าของที่ดิน สำเนาบัตรประจำตัวประชาชน หรือสำเนาหนังสือรับรองกา ถูกต้อง จดทะเบียนนิติบุคคล ซึ่งแสดงวัตถุประสงค์ และผู้มีอำนาจลงชื่อแทนนิติบุคคลเจ้าของที่ดิน ที่หน่วยงานซึ่ง มีอำนาจรับรอง สำเนาบัตรประจำตัวประชาชนและสำเนาทะเบียนบ้านของผู้จัดการหรือผู้แทนนิติบุคคล เจ้าของที่ดิน ซึ่งรับรองสำเนา	จำนวน ๑ ชุด
<input type="checkbox"/> แผนผังบริเวณที่จะทำการขุดดิน/ถมดิน และแผนผังบริเวณแสดงเขตที่ดินและที่ดินบริเวณข้างเคียง พร้อมทั้ง วิธีการขุดดินหรือถมดิน	จำนวน ๑ ชุด
<input type="checkbox"/> ภาระผูกพันต่างๆ ที่บุคคลอื่นมีส่วนได้เสียเกี่ยวกับที่ดินที่จะทำการขุดดิน/ถมดิน	จำนวน ๑ ชุด
<input type="checkbox"/> สำเนาบัตรประจำตัวประชาชนของผู้จัดการหรือผู้แทนนิติบุคคลผู้แจ้ง ซึ่งรับรองสำเนาถูกต้องแล้ว	จำนวน ๑ ชุด
<input type="checkbox"/> หนังสือแสดงความเป็นตัวแทนของผู้แจ้ง สำเนาบัตรประจำตัวประชาชน และสำเนาทะเบียนบ้าน ของตัวแทนผู้แจ้ง ซึ่งรับรอง สำเนาถูกต้องเรียบร้อยแล้ว	จำนวน ๑ ชุด
<input type="checkbox"/> รายการคำนวณ	จำนวน ๑ ชุด
<input type="checkbox"/> หนังสือรับรองว่าเป็นผู้ออกแบบและคำนวณการขุดดิน/ถมดินพร้อมทั้งสำเนาบัตรอนุญาตเป็นผู้ประกอบ วิชาชีพวิศวกรรมควบคุม ซึ่งรับรองสำเนาถูกต้องแล้ว	จำนวน ๑ ชุด
<input type="checkbox"/> หนังสือแสดงความยินยอมของผู้ควบคุมงาน	จำนวน ๑ ชุด

<input type="checkbox"/> เอกสารครบ
<input type="checkbox"/> เอกสารไม่ครบ

ลงชื่อ.....ผู้รับเรื่อง

วันที่รับเรื่อง.....

ลงชื่อ.....ผู้ขออนุญาต  
(.....)

**หมายเหตุ** หากผู้ยื่นขอไม่นำเอกสารหลักฐานมายื่นให้ครบภายใน ๗ วันทำการ นับตั้งแต่วันที่มายื่นขอ ให้ถือว่าผู้มายื่นขอไม่ประสงค์จะขออนุญาต ก่อสร้างอาคาร ตามที่ยื่นมา